



Étude de la mortalité de la faune sur les routes en Guyane & Observatoire mortalité routière

Comment participer ?

L'Observatoire mortalité routière est un système de récolte des observations de mortalité de la faune sur les routes de Guyane via la plateforme faune-guyane.fr. **La saisie des données se fait de la même façon que pour toutes données naturalistes**, seule l'utilisation du « module mortalité » discrimine ces données des autres (« module mortalité » = formulaire qui succède à la fenêtre de saisie si la case « l'animal est mort » est cochée).

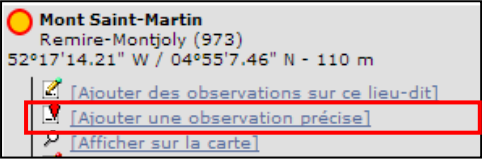
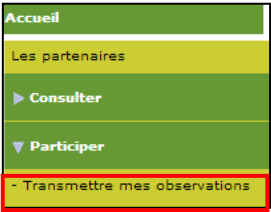
Avant tout, il est nécessaire de **s'inscrire** sur Faune Guyane. L'inscription permet de saisir ses données, de les gérer, d'en faire des exports sous différents formats. Elle permet également de consulter les données au-delà de celles des 15 derniers jours dès que le seuil de vos saisies dépasse les 30 données/mois (tous taxons confondus, c'est une moyenne calculée à compté de la date d'inscription).

Quelques informations sont essentielles : heure, localisation la plus précise possible, espèce, observateur, d'autres sont facultatives. Si vous souhaitez pouvoir relever toutes les informations [une « fiche relevé » téléchargeable](#) se trouve dans l'onglet « Observatoire Mortalité Routière ».

TOUTE OBSERVATION DE CADAVRE SUR LE RÉSEAU ROUTIER EST INTÉRESSANTE.

Comme pour toute donnée d'observation :

La fenêtre de saisie s'ouvre à partir de « Participer > Transmettre ses observations » dans le menu de gauche.



Sélectionner l'option « Ajouter une observation précise » afin de disposer des coordonnées géographiques les plus proches de l'observation faite¹ ou saisir directement par coordonnées géographiques. La localisation précise de vos observations n'est visible que de vous seul et des administrateurs du site.

Pour que votre observation intègre « l'Observatoire mortalité routière », il suffit lors de la saisie de suivre quelques principes simples décrits ci-dessous.

Dans les champs facultatifs :

▼ Les champs ci-dessous sont facultatifs

Vous pouvez fournir une image JPEG (max. 450 pixels sur le petit coté) ou un son MP3 de votre observation (max. 1 Mo)

Choisissez un fichier **Aucun fichier choisi**

Autres données/informations

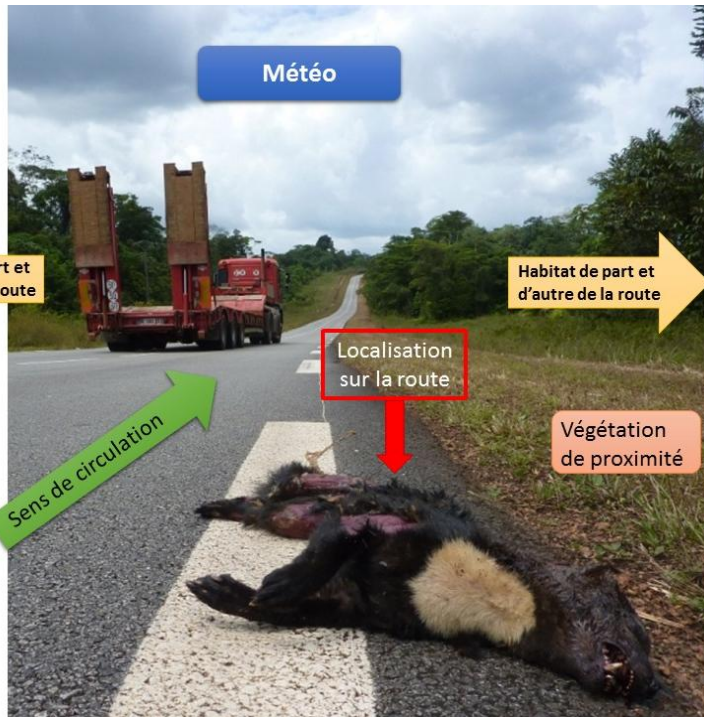
- Donnée protégée Donnée de seconde main
 L'animal est mort

1- insérer une photo de l'animal, ceci est très important notamment pour les espèces difficilement identifiables, les photos seront transmises à des spécialistes au cas où un doute subsiste.

2- sélectionner la case « l'animal est mort »

Après avoir cliqué sur « Suivant » le module mortalité s'ouvre : **Mortalité**

3 – remplir le formulaire mortalité autant que possible.



Mortalité

Précédent Ignorer Suivant

Heure de la découverte: 14 h 10 ← même approximative
 Cause de la mort: Collision avec un moyen de transports ← toujours ce choix
 Animal collecté: Non
 Destinataire: -- Choisissez -- ← ne jamais manipuler les reptiles, pour les autres animaux contacter Kwata pour information.
 Radiographie: Non
 Réponse apportée: Rien


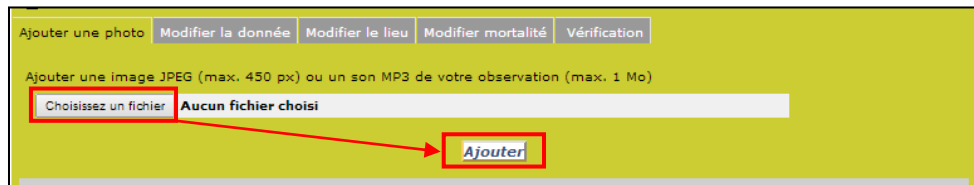
Détail sur la cause de la mort

Infrastructures linéaires: Voie rapide / Nationale ← toujours ce choix
 N°voie/ligne: RN2
 Point Kilométrique (sur autoroute): 10 ← indiquer le PK le plus proche
 Environnement proche: -- Choisissez --

INFOS FACULTATIVES : ← pas obligatoires, mais intéressantes si à disposition
 - > météo
 - > sens de circulation = direction
 Commentaire - > position de l'animal sur la route : sur ma voie de circulation ou sur le voie de circulation opposé.
 - > type de bas-côté : terre / brûlis / herbes hautes / herbes basses.

Précédent Ignorer Suivant

4 - Ajouter **une photo de l'environnement** proche (au mieux, de part et d'autre de la route) :

Merci par avance de votre participation à cette étude inédite en Guyane, et au développement de « l'Observatoire mortalité routière ».

Pour tout besoin d'informations complémentaires :

- Deux rubriques sont à votre disposition : « Mode d'emploi » et « FAQ » sur le site.
- Vous pouvez également vous rapprocher de Louise Bétremieux, coordinatrice du site, pour toutes questions relatives à la saisie en ligne : louise.betremieux@gepog.org / 0594 29 46 96
- Se rapprocher de Benoit de Thoisy, directeur de l'association Kwata, pour toutes questions relatives à l'étude : benoit@kwata.net

¹ L'option « observations sur ce lieu-dit » va associer à la donnée les coordonnées géographiques du lieu-dit en question.