

Saisie par formulaire :

Vous l'attendiez depuis longtemps pour certains, c'est désormais chose faite, Biovision a installé récemment la saisie par formulaire pour l'ensemble de la France. Les formulaires sont donc maintenant actifs sur Faune-Auvergne comme dans l'ensemble des pays.

+ Bruant des roseaux	<input type="text"/>	
+ Bruant jaune	<input type="text"/>	le code atlas est nécessaire : aucun
+ Bruant proyer	<input type="text"/>	le code atlas est nécessaire : aucun
+ Bruant zizi	<input type="text"/>	le code atlas est nécessaire : aucun
+ Buse variable	<input type="text"/>	le code atlas est nécessaire : aucun
+ Canard colvert	<input type="text"/>	le code atlas est nécessaire : aucun
+ Chardonneret élégant	<input type="text"/>	le code atlas est nécessaire : aucun

Pourquoi ?

La saisie par formulaire (ou liste complète) permet de générer des absences (toutes les espèces contactées doivent être signalées, donc celles qui ne le sont pas sont a priori absentes) ce que ne permet pas la saisie de données opportunistes. Elle permet aussi de calculer la pression d'observation (l'heure de début/fin de la prospection est notée).

A une large échelle (régionale, nationale et européenne), vos données ainsi saisies vont permettre des analyses fines sur la répartition des espèces, leur période de présence, leur fréquence et leur densité relative, un outil essentiel pour mesurer l'évolution des populations d'oiseaux dans un contexte de réchauffement climatique par exemple. (Voir le site [Eurobirdportal](#)).

Quelques règles simples d'utilisation :

Nous vous incitons vivement, dès que vous restez sur un **point fixe au moins quelques minutes** (et jusqu'à environ une heure au maximum), à utiliser la saisie par formulaire autant que possible pour noter les oiseaux autour de vous ou sur une zone géographiquement bien délimitée (un plan d'eau par exemple). Merci de ne pas prendre en compte les oiseaux détectés au-delà d'un rayon d'un km environ. Ainsi, on ne note pas dans le formulaire une Buse observée à la longue-vue à 5 km du lieu-dit où on se trouve !

Nous vous invitons plus particulièrement à réaliser, un peu partout dans la région, **des points d'écoute/observation de 5 minutes**, ces formulaires permettront à l'avenir de compléter le programme national de suivi des oiseaux commun (STOC).

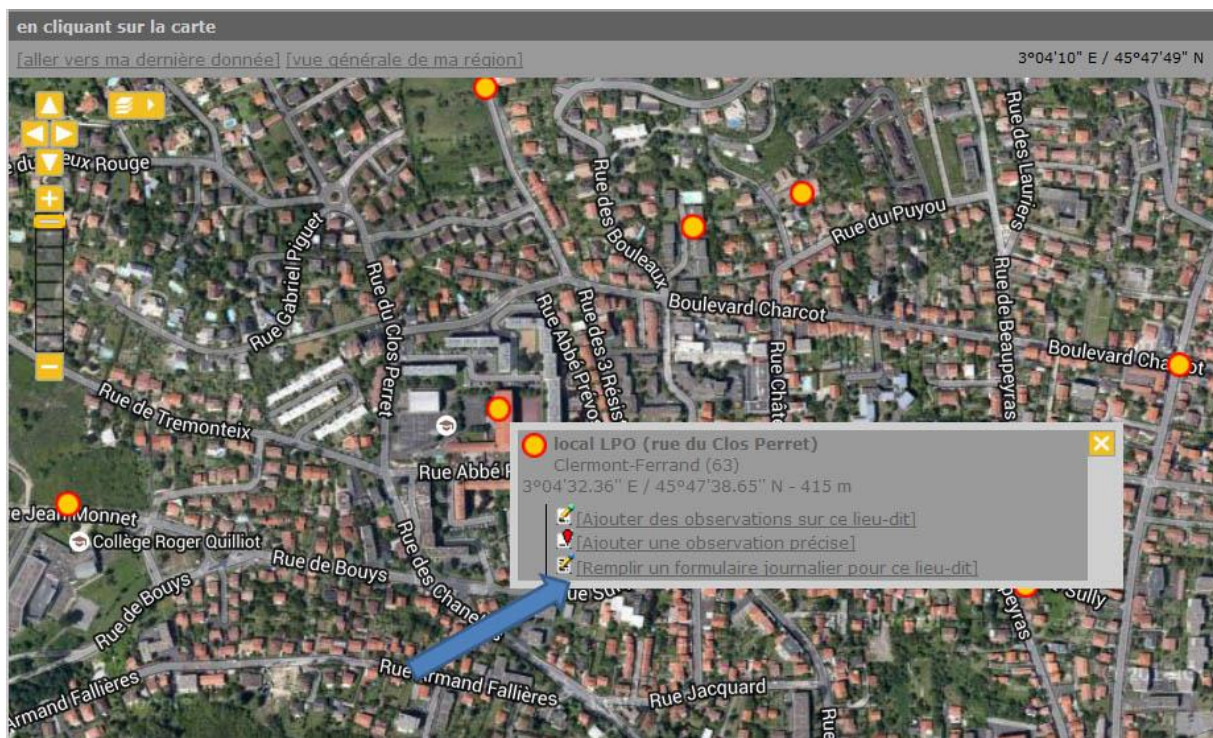
Ce mode de saisie ne s'appliquant que sur les lieux-dits, s'il n'en existe pas à proximité immédiate de l'endroit où vous êtes, il vous est conseillé d'en créer un nouveau, toujours en respectant les consignes de création des lieux-dits bien entendu !

Pour ceux et celles qui saisissent via l'Appli Naturalist, la saisie par formulaire sera bientôt disponible et permettra de saisir chaque oiseau en localisation précise autour de sa propre géolocalisation. La perte d'informations concernant la localisation précise des oiseaux (induite par la saisie par formulaire sur faune-Auvergne liée à un lieu-dit) disparaîtra tout simplement ! En attendant, nous vous invitons à garder un carnet sous la main pour saisir à posteriori sur faune-Auvergne les données récoltées lors d'observations réalisées depuis un point fixe, tout en continuant à noter en localisation précise les données obtenues aléatoirement lors de vos balades.

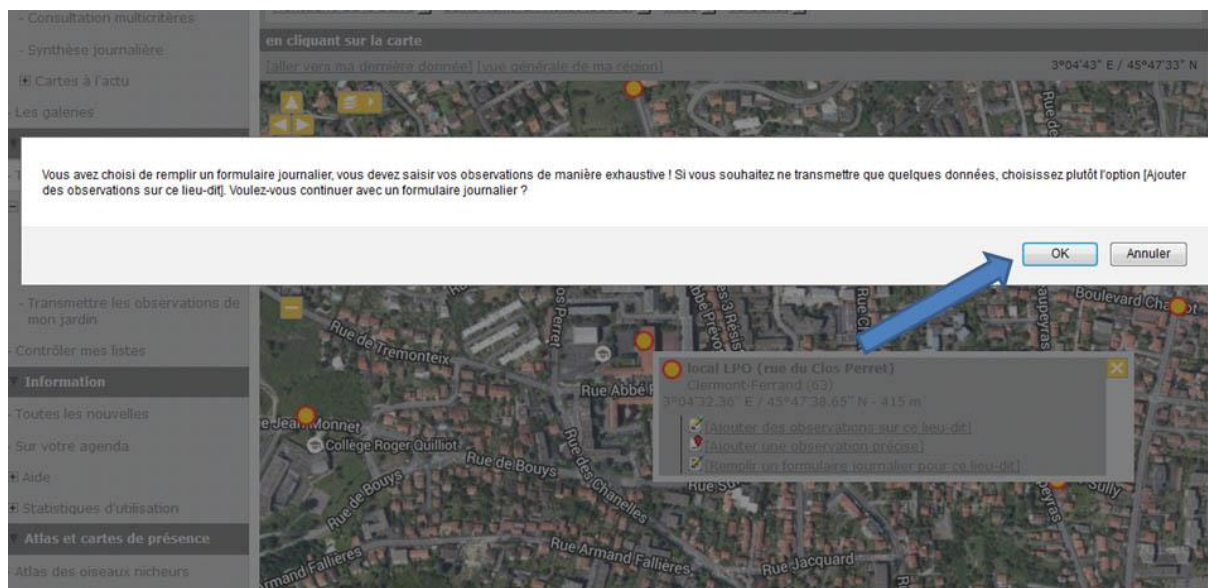
Comment ça marche ?

La saisie par **formulaire impose une exhaustivité** des déclarations. Il y a d'ailleurs un message qui le rappelle à chaque début de saisie.

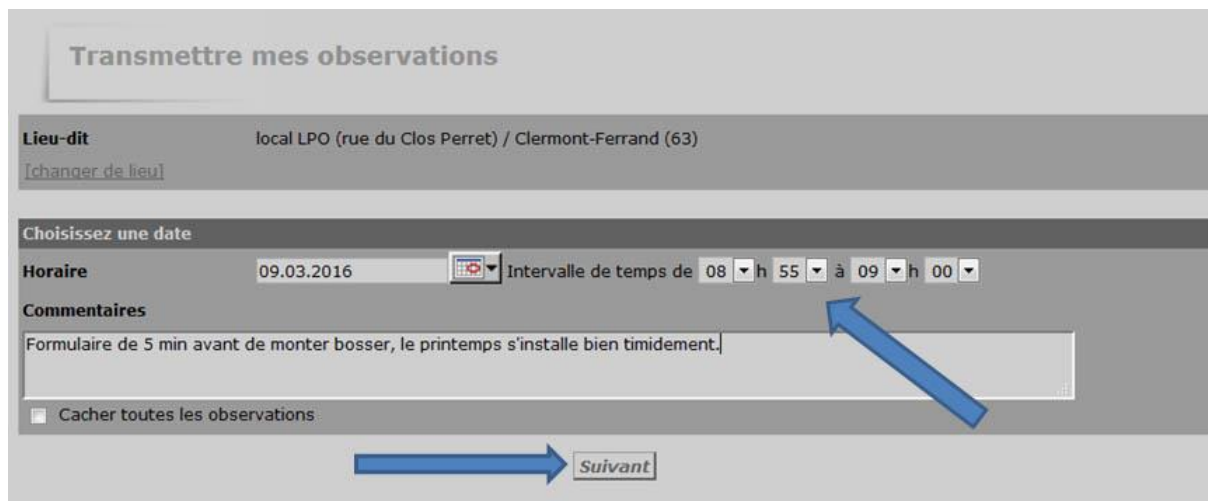
1. La saisie se fait en partant d'un lieu-dit, en cliquant sur "Remplir un formulaire journalier pour ce lieu-dit" :



2. Le message rappelant la saisie par formulaire imposant une exhaustivité des déclarations apparaît.



3. En acceptant, une fenêtre permettant de choisir la date et l'intervalle de temps s'ouvre :



4. En cliquant sur suivant, une liste d'espèces prédéfinies (dépendant de la zone biogéographique et du mois) est affichée automatiquement.

Pour ceux et celles qui ne maîtrisent pas la classification systématique des espèces, vous pouvez paramétrer l'affichage par ordre alphabétique via « mon compte »/ »personnalisation du site ».

Il suffit de saisir le nombre d'oiseaux que vous avez notés pour chaque espèce détectée.

Vous devez préciser le code atlas correspondant à votre observation et pouvez saisir les détails (sexe/âge/conditions d'observations) et les comportements, comme d'habitude, après avoir cliqué sur la case + avant l'espèce.

Transmettre mes observations

Lieu-dit local LPO (rue du Clos Perret) / Clermont-Ferrand (63)
Date mercredi 9 mars 2016 / 08h55-09h00

[\[changer de lieu\]](#)

Veillez remplir le formulaire de manière exhaustive. Si vous n'avez pas vu une espèce de la liste, laissez la case vide. (+)

+ Alouette des champs	22	le code atlas est nécessaire : aucun
+ Alouette lulu	1	le code atlas est nécessaire : 3
+ Bergeronnette des ruisseaux		
+ Bergeronnette grise	6	

Bergeronnette grise

Détail Carte [\[Dupliquer l'espèce\]](#)

Commentaires

Remarque **Remarque protégée**

en halte migratoire

Nombre	Sexe	Age	Conditions
4	4× mâle	inconnu	Inconnu
2	2× femelle	inconnu	Inconnu

[\[ajouter individus supplémentaires\]](#)

Autres données/informations

Donnée protégée

Code atlas aucun

+ Bouvreuil pivoine

Il est aussi possible d'attribuer une localisation précise (épingle rouge) à vos données, en cliquant sur l'onglet « carte ». Ce n'est toutefois pas très convivial car ce n'est pas nécessairement l'intérêt de cette saisie par liste qui se veut plus rapide que la saisie normale pour de longues listes. Nous vous invitons toutefois à replacer en localisation précise des oiseaux qui seraient trop éloignés du lieu-dit ou pour des espèces patrimoniales, d'autant plus si leur reproduction est certaine (nid vu par exemple).

Vous pouvez dupliquer une espèce pour saisir deux données différentes, par exemple un mâle chanteur d'Alouette des champs avec un code 3 et, plus tard, un groupe de 30 migratrices.

Transmettre mes observations

Lieu-dit local LPO (rue du Clos Perret) / Clermont-Ferrand (63)
Date mercredi 9 mars 2016 / 08h55-09h00

[\[changer de lieu\]](#)

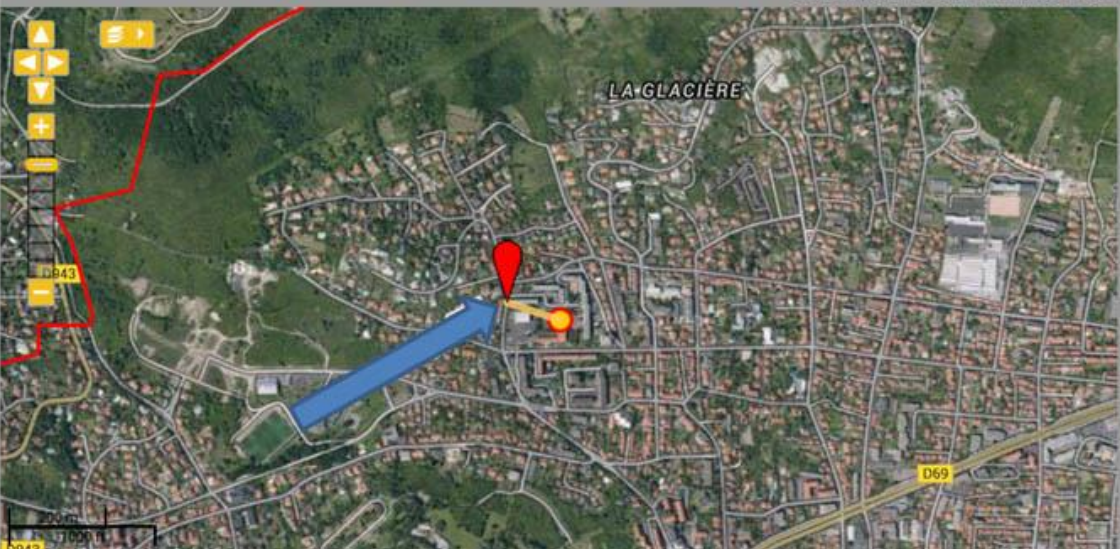
Veillez remplir le formulaire de manière exhaustive. Si vous n'avez pas vu une espèce de la liste, laissez la case vide. (+)

<input type="checkbox"/> Alouette des champs	22	le code atlas est nécessaire : aucun
<input type="checkbox"/> Alouette lulu	1	le code atlas est nécessaire : 3
<input type="checkbox"/> Bergeronnette des ruisseaux		
<input type="checkbox"/> Bergeronnette grise	6	

Détail Carte [\[Dupliquer l'espèce\]](#)

altitude 435 m local LPO (rue du Clos Perret) / Clermont-Ferrand (63) à la distance de 118.2 m

[\[centrer la carte sur le marqueur\]](#) [\[mettre le marqueur au centre\]](#) [\[revenir sur le lieu-dit\]](#) 260 330 / 80 309 - 3°04'08" E / 45°47'21" N



Si vous n'avez pas compté l'effectif d'une espèce (par exemple un groupe de tarins des aulnes seulement entendu), vous pouvez simplement cliquer sur la ligne qui la concerne, celle-ci s'affiche alors en jaune avec "x" comme effectif.

Si une espèce est manquante dans la liste, vous devez l'ajouter depuis le bas du formulaire.

The screenshot shows a form with a list of bird species. The 'Tarin des aulnes' row is highlighted in yellow and has an 'x' in a dropdown menu. Below the list is a section for adding a new species, with 'hiv' in a text field and 'Sarcelle d'hiver' in a dropdown menu. A button labeled 'Ajouter cette espèce à la liste' is next to it. At the bottom, there is a checkbox 'Cochez pour permettre l'envoi du formulaire' and two buttons: 'J'ai signalé toutes les espèces vues' and 'Je n'ai signalé que partiellement'. Blue arrows point to the 'x' in the dropdown, the 'Ajouter cette espèce à la liste' button, and the checkbox.

5. Pour terminer la saisie du formulaire, il faut cocher une case qui est là pour éviter l'envoi d'un formulaire par erreur. Celui-ci est définitif quand vous cliquez sur "J'ai signalé toutes les espèces vues". Pour les personnes dont les connaissances (des chants d'oiseaux notamment) ne leur ont pas permis d'identifier toutes les espèces, vous pouvez cliquer sur "Je n'ai signalé que partiellement".

This screenshot is identical to the one above, showing the same form with the 'Tarin des aulnes' row highlighted and the 'Ajouter cette espèce à la liste' button visible. In this version, blue arrows point to the checkbox 'Cochez pour permettre l'envoi du formulaire' and the 'J'ai signalé toutes les espèces vues' button.

Lors de la visualisation des données, celles saisies par liste sont précédées d'un carré vert (le carré est plein pour les listes complètes et vide pour les listes partielles).

Vous pouvez éditer une des données du formulaire pour la modifier, vous pouvez alors aussi modifier l'ensemble du formulaire en cas d'erreur ou d'oubli (commentaire, date, heure, ajout d'une espèce, détails, etc).

Sachez encore que vous pouvez remplir plusieurs formulaires le même jour sur un même lieu-dit puisque les tranches horaires seront différentes.

Détail de l'observation

Date	samedi 27 février 2016, 12:15 12h14-12h18	Autes espèce du formulaire : <ul style="list-style-type: none">38 Sarcelles d'hiver49 Canards colverts3 Canards souchets3 Busards Saint-Martin1 Buse variable≥2 Bécassines des marais1 Merle noir1 Pie bavarde
Lieu-dit	Le Lac (Narse de Pierrefitte) - Talizat / Cantal	
Nombre	954 m	
Nombre	38	
Espèce	Sarcelle d'hiver (<i>Anas crecca</i>)	
Auteur	Romain Riols	
Détails	31x mâles / 7x femelles	
Permalien	http://www.faune-auvergne.org/index.php?m...54&id=2758295	

Ajouter une photo | Modifier la donnée | Modifier le lieu | Modifier le formulaire

Attention ! La modification de ces paramètres s'applique à toutes les données du formulaire.

Date
27.02.2016 | Intervalle de temps de 12 h 14 à 12 h 18

Commentaire

Code étude :

Toutes les espèces vues ont été signalées

Mettre à jour